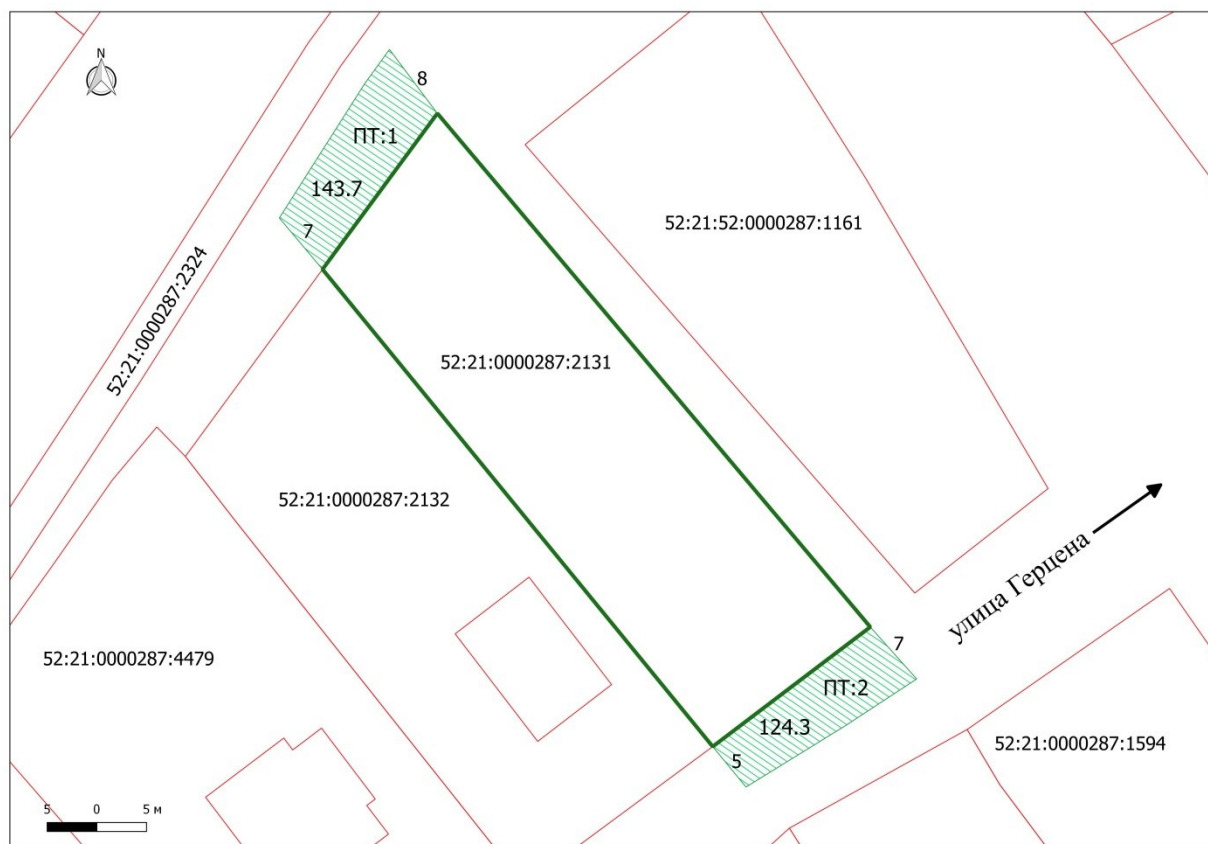





Приложение № 1  
к постановлению администрации  
города Дзержинска  
Нижегородской области  
12.08.2024 от 3523 № \_\_\_\_\_

Схема границ прилегающей территории к земельному участку с кадастровым номером 52:21:0000287:2131, расположенному по адресу: Нижегородская область, г. Дзержинск, п. Дачный, ул. Герцена, д 2В.



Условные обозначения:

-  - границы земельного участка, по отношению к которому устанавливается прилегающая территория;
-  - границы земельных участков и контуры объектов недвижимости, учтенные в едином государственном реестре недвижимости;
-  5 - границы и размер прилегающей территории (м);  
124.3 - площадь прилегающей территории (м²);
- ПТ:1, ПТ:2 - условный номер прилегающей территории.