






Устойчивые обозначения:

-  - главный республиканский проект нежилых зданий
-  - крытая дорога
-  - границы земельных участков, зарегистрированных в Гос. кадастровом каталогте недвижимости
-  - дорожное покрытие
-  - формулировки земельных участков под многоквартирными жилыми домами

- зоны действия ограничений (обременений) на право доступа к объектам недвижимости

6448 - нормативная площадь земельного участка жилого дома, кв.м *

6380 - площадь формируемого земельного участка жилого дома, кв.м *

* - в соответствии с СП 30-101-98 "Методические указания по расчету нормативных размеров земельных участков в condominiumах"

Земельные участки, зарезервированные
в Государственном кадастре недвижимости и предоставленные

- | | |
|----|---|
| 1 | - для эксплуатации здания магазина по ул. Чернышевская, дом 28а (52.21.00000039.53) |
| 2 | - для эксплуатации гаража в комплексе 129 гараж №77 (52.21.00000039.235) |
| 3 | - под трансформаторную подстанцию (ПТН-86) пер. Уфимский, рядом с домом №54 (52.21.00000039.278) |
| 4 | - для эксплуатации гаража №5
пер. Уфимский, 5а (52.21.00000039.1074) |
| 5 | - для эксплуатации здания базы
по ул. Студенческая, дом 31 (52.21.00000039.258) |
| 6 | - для эксплуатации здания общежития
пер. Уфимский, дом №6 (52.21.00000037.3) |
| 7 | - для реконструкции существующего нежилого здания со приспособлением простора по пр. Ленина, дом №94а (52.21.00000037.193) |
| 8 | - для эксплуатации нежилого здания склада
по пр. Ленина, дом №94а (52.21.00000037.15) |
| 9 | - для эксплуатации металлического гаража
по пр. Ленина (52.21.00000037.16) |
| 10 | - для эксплуатации учебно-производственных зданий
по ул. Студенческая, дом №18 (52.1.00000039.18) |
| 11 | - под трансформаторную подстанцию (ПТН №43)
по ул. Студенческая, рядом с домом №34 (52.21.00000039.279) |
| 12 | - для эксплуатации здания общежития
по ул. Студенческая, дом №14б (52.21.00000039.17) |
| 13 | - для эксплуатации учебно-производственных зданий
по ул. Студенческая, дом №12а (52.21.00000039.16) |
| 14 | - для эксплуатации гаража №79
по ул. Студенческая (52.21.00000039.695) |
| 15 | - для эксплуатации нежилого здания (здания производственно-технического обучения и подготовки кадров)
по ул. Студенческая, дом №30 (52.21.00000039.1052) |
| 16 | - для эксплуатации здания технического обслуживания
по ул. Студенческая, дом №28а (52.21.00000039.9) |
| 17 | - для эксплуатации дома быта
по ул. Студенческая, дом №28 (52.21.00000039.11) |
| 18 | - для строительства несущаго строительного
нежилого здания - кафе и дальнейшего использования
по пр. Ленина, дом №106 (52.21.00000039.6) |
| 19 | - под трансформаторную подстанцию (ПТН №27)
по пр. Ленина, рядом с домом №103 (52.21.00000037.18) |



Формируемые земельные участки под многоквартирными жилыми домами

- | | |
|----|--|
| 20 | - под многоквартирный жилой дом №28 по ул. Чернышевского
е принадлежащей территории |
| 21 | - под многоквартирный жилой дом №9 по пер. Ученикому
е принадлежащей территории |
| 22 | - под многоквартирный жилой дом №5а по пер. Ученикому
е принадлежащей территории |
| 23 | - под многоквартирный жилой дом №3а по пер. Ученикому
е принадлежащей территории |
| 24 | - под многоквартирный жилой дом №7 по пер. Ученикому
е принадлежащей территории |
| 25 | - под многоквартирный жилой дом №5 по пер. Ученикому
е принадлежащей территории |
| 26 | - под многоквартирный жилой дом №3 по пер. Ученикому
е принадлежащей территории |
| 27 | - под многоквартирный жилой дом №1 по пер. Ученикому
е принадлежащей территории |
| 28 | - под многоквартирный жилой дом №27а по ул. Студенческая
е принадлежащей территории |
| 29 | - под многоквартирный жилой дом №8 по пер. Ученикому
е принадлежащей территории |
| 30 | - под многоквартирный жилой дом №95 по пр. Ленина
е принадлежащей территории |
| 31 | - под многоквартирный жилой дом №97 по пр. Ленина
е принадлежащей территории |
| 32 | - под многоквартирный жилой дом №99 по пр. Ленина
е принадлежащей территории |
| 33 | - под многоквартирный жилой дом №101 по пр. Ленина
е принадлежащей территории |
| 34 | - под многоквартирный жилой дом №276 по ул. Студенческая
е принадлежащей территории |
| 35 | - под многоквартирный жилой дом №102 по пр. Ленина
е принадлежащей территории |
| 36 | - под многоквартирный жилой дом №27а по ул. Студенческая
е принадлежащей территории |
| 37 | - под многоквартирный жилой дом №27 по ул. Студенческая
е принадлежащей территории |
| 38 | - под многоквартирный жилой дом №34а по ул. Студенческая
е принадлежащей территории |
| 39 | - под многоквартирный жилой дом №105 по пр. Ленина
е принадлежащей территории |
| 40 | - под многоквартирный жилой дом №105а по пр. Ленина
е принадлежащей территории |
- ← Существующий вид на территории разработки
пределах местности

Проект межамания выполнен на топографической основе М 1:500.

Заболевание: Мигрень (головная боль)			Пациент: Иванова Мария Ивановна		
Дата рождения: 15.05.1985			Дата приема: 10.10.2023		
Врач: Невролог			Место приема: Клиника "Здоровье"		
Анамнез: Головные боли, возникающие периодически, преимущественно в утренние часы, сопровождающиеся тошнотой и рвотой.			Жалобы: Головная боль, тошнота, рвота.		
Физикальное обследование: Без патологических изменений.			Лабораторные исследования: В норме.		
Диагноз: Мигрень.			Лечение: Анальгетики, спазмолитики.		
Прогноз: Благоприятный.			Рекомендации: Режим труда и отдыха, диета.		
Подпись врача: [Подпись]			Подпись пациента: [Подпись]		