



**Министерство  
градостроительной деятельности и развития агломераций  
Нижегородской области**

**П Р И К А З**

14.01.2026

№ 05-01-02/1

г. Нижний Новгород

**О подготовке проекта межевания  
территории, расположенной в районе домов  
№№ 14-30 по улице Чкалова пос. Желнино  
городского округа город Дзержинск  
Нижегородской области**

В соответствии со статьями 8<sup>2</sup>, 41, 41<sup>1</sup>, 43, 46 Градостроительного кодекса Российской Федерации, пунктом 8 Правил подготовки документации по планировке территории, подготовка которой осуществляется на основании решений уполномоченных федеральных органов исполнительной власти, исполнительных органов субъектов Российской Федерации и органов местного самоуправления, принятия решения об утверждении документации по планировке территории, внесения изменений в такую документацию, отмены такой документации или ее отдельных частей, признания отдельных частей такой документации не подлежащими применению, а также подготовки и утверждения проекта планировки территории в отношении территорий исторических поселений федерального и регионального значения, утвержденных постановлением Правительства Российской Федерации от 2 февраля 2024 г. № 112, пунктом 3 статьи 2<sup>1</sup> Закона Нижегородской области от 23 декабря 2014 г. № 197-З «О перераспределении отдельных полномочий между органами местного самоуправления муниципальных образований Нижегородской области и органами государственной власти Нижегородской области», пунктом 3.1.8 Положения о министерстве градостроительной деятельности и развития агломераций Нижегородской области, утвержденного постановлением Правительства Нижегородской области от 16 апреля 2020 г. № 308, и в связи с обращением Сафроновой Жанны Геннадьевны от 15 декабря

2025 г. № Вх-330-605703/25

п р и к а з ы в а ю:

1. Разрешить Сафроновой Жанне Геннадьевне подготовку проекта межевания территории, расположенной в районе домов №№ 14-30 по улице Чкалова пос. Желнино городского округа город Дзержинск Нижегородской области, за счет собственных средств, в границах согласно приложению № 1 к настоящему приказу.

2. Утвердить задание на разработку проекта межевания территории, расположенной в районе домов №№ 14-30 по улице Чкалова пос. Желнино городского округа город Дзержинск Нижегородской области, согласно приложению № 2 к настоящему приказу.

3. Утвердить задание на выполнение инженерных изысканий, необходимых для подготовки проекта межевания территории, расположенной в районе домов №№ 14-30 по улице Чкалова пос. Желнино городского округа город Дзержинск Нижегородской области, согласно приложению № 3 к настоящему приказу.


4. Министерству градостроительной деятельности и развития агломераций Нижегородской области:

4.1 Направить уведомление о принятом решении, а также копию настоящего приказа главе городского округа город Дзержинск Нижегородской области для его опубликования и размещения на официальном сайте администрации городского округа город Дзержинск Нижегородской области в информационно-телекоммуникационной сети «Интернет».

4.2 Разместить настоящий приказ на официальном сайте министерства градостроительной деятельности и развития агломераций Нижегородской области в информационно-телекоммуникационной сети «Интернет».

5. Настоящий приказ вступает в силу со дня его подписания и действует 14 июля 2026 г.

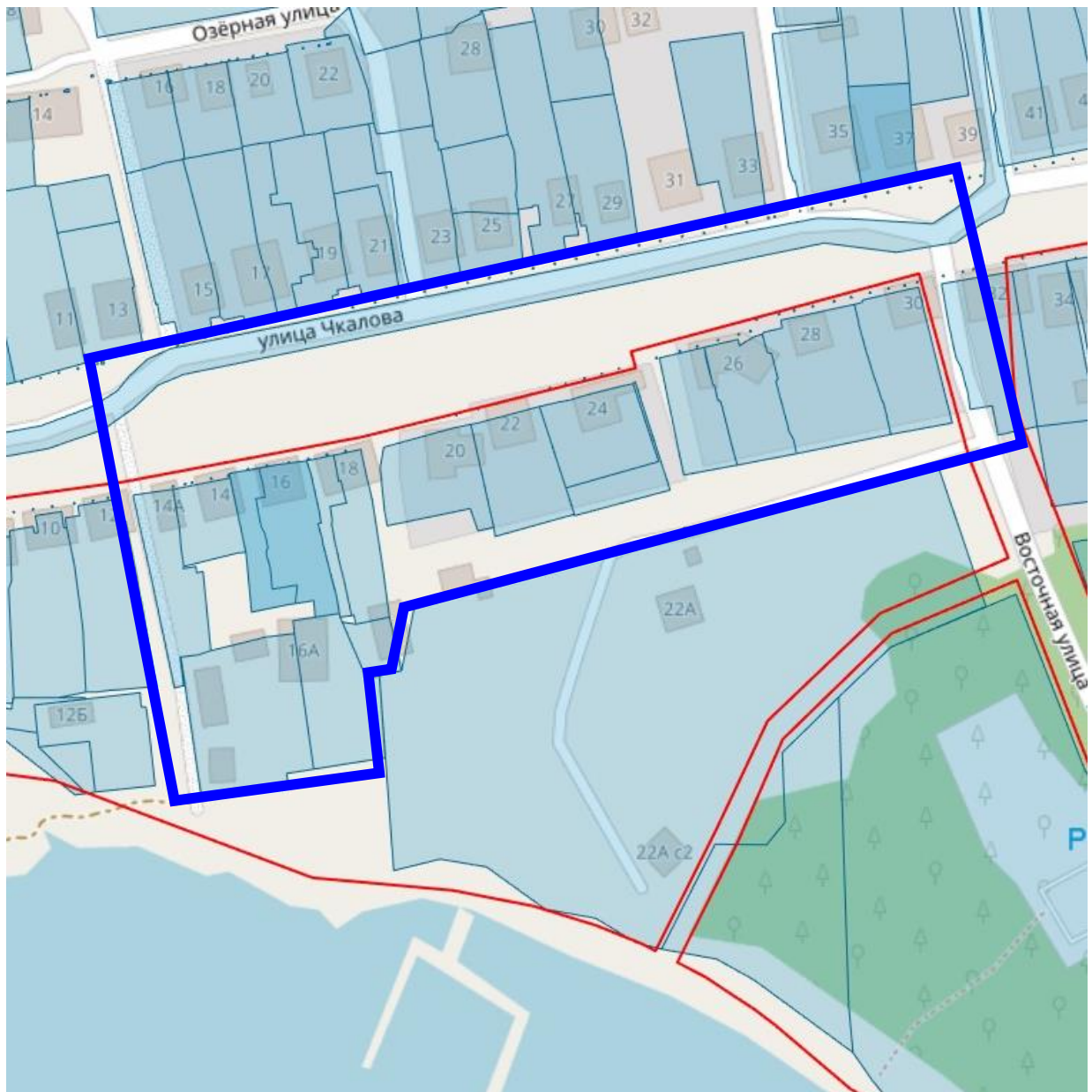
Министр



Д.Д.Шунаева

Приложение № 1  
к приказу министерства градостроительной  
деятельности и развития агломераций  
Нижегородской области  
от 14.01.2026 № 05-01-02/1

Схема границ подготовки  
документации по планировке территории



Границы подготовки проекта межевания территории

Заказчик: Сафронова Жанна Геннадьевна

Приложение № 2  
к приказу министерства градостроительной  
деятельности и развития агломераций  
Нижегородской области  
от 14.01.2026 № 05-01-02/1

**Задание**  
**на разработку проекта межевания территории, расположенной в районе**  
**домов №№ 14-30 по улице Чкалова пос. Желнино городского округа город**  
**Дзержинск Нижегородской области**

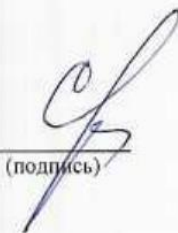
Наименование позиции		Содержание
1	Вид разрабатываемой документации по планировке территории	Проект межевания территории в виде отдельного документа.
2	Инициатор подготовки документации по планировке территории	Сафронова Жанна Геннадьевна паспорт 22 17 665826 выдан отделом УФМС России по Нижегородской обл., в г.о.г.Дзержинск 17.03.2017 520-009, Адрес места регистрации: г.Дзержинск, пос.Желнино, ул.Чкалова, дом 29 электронная почта:tyktyk0903@mail.ru
3	Источник финансирования работ по подготовке документации по планировке территории	физическим лицом за счет собственных средств Сафроновой Жанны Геннадьевны
4	Цель подготовки документации по планировке территории	Образование земельного участка путем перераспределения земельного участка с кадастровым номером 52:21:0000206:585 (находящегося в собственности) и земель, государственная собственность на которые не разграничена, для изменения местоположения границ участка с южной стороны по адресу: Нижегородская область, г.Дзержинск, пос.Желнино, ул.Чкалова, дом 20.
5	Информация о территории (информация о земельных участках (при наличии), включенных в границы территории, в отношении которой планируется подготовка документации по планировке территории, ориентировочная площадь территории (га))	Земельный участок с кадастровым номером 52:21:0000206:585. Площадь территории в границах подготовки документации по проекту межевания территории –3,7 га.
6	Описание объекта, планируемого к размещению:	
6.1.	Назначение планируемого объекта	Строительство объектов не планируется.
6.2.	Наличие объекта в программах	-
6.3.	Описание планируемого объекта (вид и наименование)	-

	планируемого к размещению объекта капитального строительства, его основные характеристики (назначение, местоположение, площадь объекта капитального строительства и др.)	
7	Состав документации по планировке территории	<p>1. Основная (утверждаемая) часть проекта межевания территории:</p> <p>I. Графические материалы:  Чертеж межевания территории с указанием образуемых земельных участков М 1:500  Чертеж межевания территории с указанием образуемых и изменяемых земельных участков М 1:500</p> <p>II. Текстовая часть</p> <p>2. Материалы по обоснованию проекта межевания территории:</p> <p>I. Графические материалы:  Чертеж с указанием информации согласно части 7 статьи 43 Градостроительного кодекса Российской Федерации М 1:500-1:1000</p> <p>II. Пояснительная записка</p> <p>3. Документ, содержащий сведения, подлежащие внесению в Единый государственный реестр недвижимости, в том числе описание местоположения границ земельных участков, подлежащих образованию в соответствии с проектом межевания территории (XML-схема, выполненная в соответствии с приказом Федеральной службы государственной регистрации, кадастра и картографии от 2 декабря 2024 г. № П/0384/24, содержащая сведения о проекте межевания территории для внесения в реестр границ Единого государственного реестра недвижимости).</p> <p>4. Результаты инженерных изысканий, необходимых для подготовки документации по планировке территории, с приложением документов, подтверждающих соответствие лиц, выполнивших инженерные изыскания, требованиям части 2 статьи 47 Градостроительного кодекса Российской Федерации.</p> <p>5. Документ, подтверждающий полномочия представителя заявителя (в случае направления заявления представителем заявителя).</p>

		<p>6. Электронный носитель с информацией и документами, указанными в пунктах 1 – 5 за исключением случая направления документации по планировке территории через Личный кабинет в ГИСОГДНО.</p> <p>Документацию по планировке территории выполнить в соответствии с требованиями к оформлению материалов документации по планировке территории, утвержденными приказом министерства от 06.09.2024 № 01-02/124.</p>
8	Перечень необходимых согласований документации по планировке территории от согласующих органов, владельцев автомобильных дорог	Письмо министерства градостроительной деятельности и развития агломераций Нижегородской области о соответствии документации по проекту межевания территории требованиям, указанным в части 10 статьи 43 Градостроительного кодекса Российской Федерации.

11.12.25

(дата)



(подпись)

Сафронова Ж.Г.

(ФИО, печать)

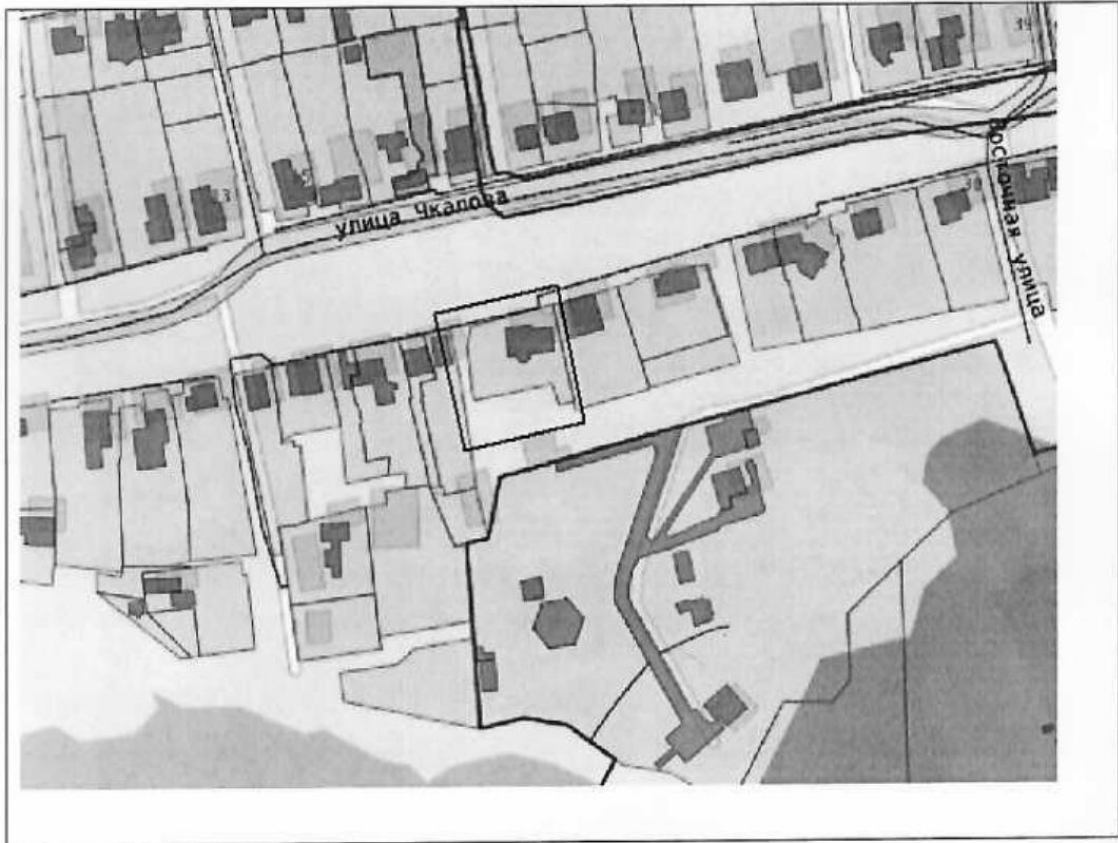
Приложение № 3  
к приказу министерства градостроительной  
деятельности и развития агломераций  
Нижегородской области  
от 14.01.2026 № 05-01-02/1

**Задание**  
**на выполнение инженерных изысканий, необходимых для подготовки**  
**проекта межевания территории, расположенной в районе домов №№ 14-30 по**  
**улице Чкалова пос. Желнино городского округа город Дзержинск**  
**Нижегородской области**

№	Наименование позиции	Содержание
1.	Информация об исполнителе инженерных изысканий	ООО «Архитектурное бюро»
2.	Границы территории проведения инженерных изысканий	
2.1.	Местоположение территории проектирования (наименование населенного пункта, либо адресная привязка)	Нижегородская область, город Дзержинск, пос. Желнино, ул. Чкалова, д. 20
2.2.	Ориентировочная площадь проектируемой территории (га)	0,2 га
3	Виды выполняемых инженерных изысканий: а) инженерно-геодезические изыскания; б) инженерно-геологические изыскания; в) инженерно-гидрометеорологические изыскания; г) инженерно-экологические изыскания	Инженерно-геодезические изыскания по топографической съемке масштаба 1:500
4	Основные требования к результатам инженерных изысканий:	
4.1	Требования по обеспечению контроля качества при выполнении инженерных изысканий.	Точность, детальность, полнота и оформления инженерно-топографического плана должны соответствовать требованиям СП 47.13330.2016 «Инженерные изыскания для строительства. Основные положения. Актуализированная редакция СНиП 11-02-96» и СП 11-104-97 «Инженерно-геодезические изыскания для строительства»
4.2	Требования к составу, форме и формату предоставления результатов инженерных изысканий, порядку их передачи заказчику.	Результаты инженерно-геодезических изысканий должны соответствовать требованиям СП 11-104-97 «Инженерно-геодезические изыскания для строительства». СП 47.13330.2016 «Свод правил» В результате инженерно-геодезических изысканий предоставить Заказчику сброшюрованный технический отчет в 3 экземплярах и 1 экземпляр в электронном виде (в формате программного продукта AutoCad -dwg) в системе координат (МСК 52)



## Схема границ подготовки инженерных изысканий



11.12.25  
(дата)

*[Signature]*  
(подпись)

Сафронова А.В.  
(ФИО)